

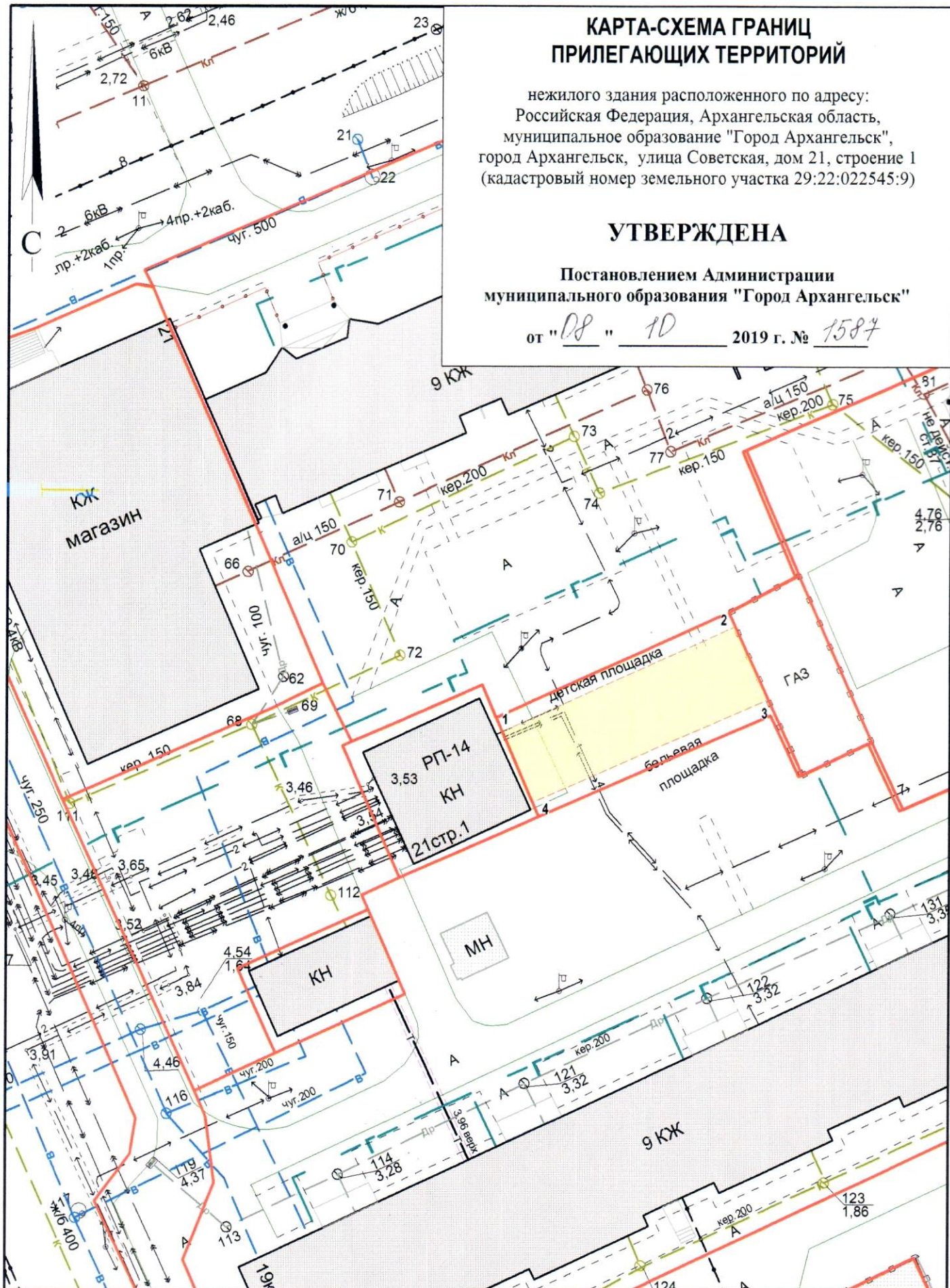
КАРТА-СХЕМА ГРАНИЦ ПРИЛЕГАЮЩИХ ТЕРРИТОРИЙ

нежилого здания расположенного по адресу:
Российская Федерация, Архангельская область,
муниципальное образование "Город Архангельск",
город Архангельск, улица Советская, дом 21, строение 1
(кадастровый номер земельного участка 29:22:022545:9)

УТВЕРЖДЕНА

Постановлением Администрации
муниципального образования "Город Архангельск"



от "08" 10 2019 г. № 1584



Система координат МСК-29

Обозначение характерных точек границ	координаты, м	
	X	Y
1	655563.21	2518960.99
2	655574.35	2518983.42
3	655567.41	2518986.93
4	655556.42	2518964.29

УСЛОВНЫЕ ОБОЗНАЧЕНИЯ:

-  изображение границ земельного участка по ул. Советская, дом 21, строение 1
-  изображение границ прилегающих территорий

Масштаб 1 : 500